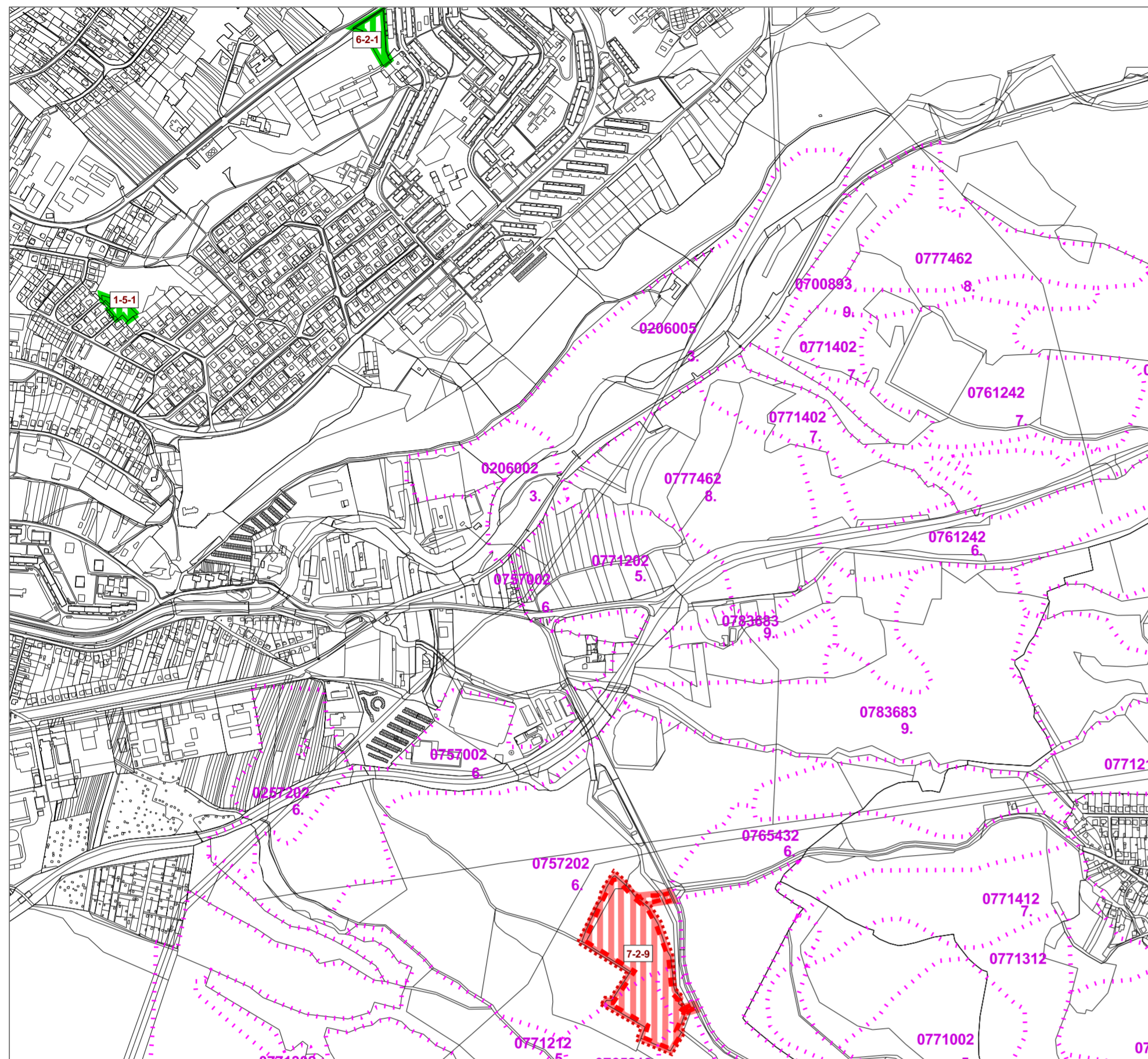


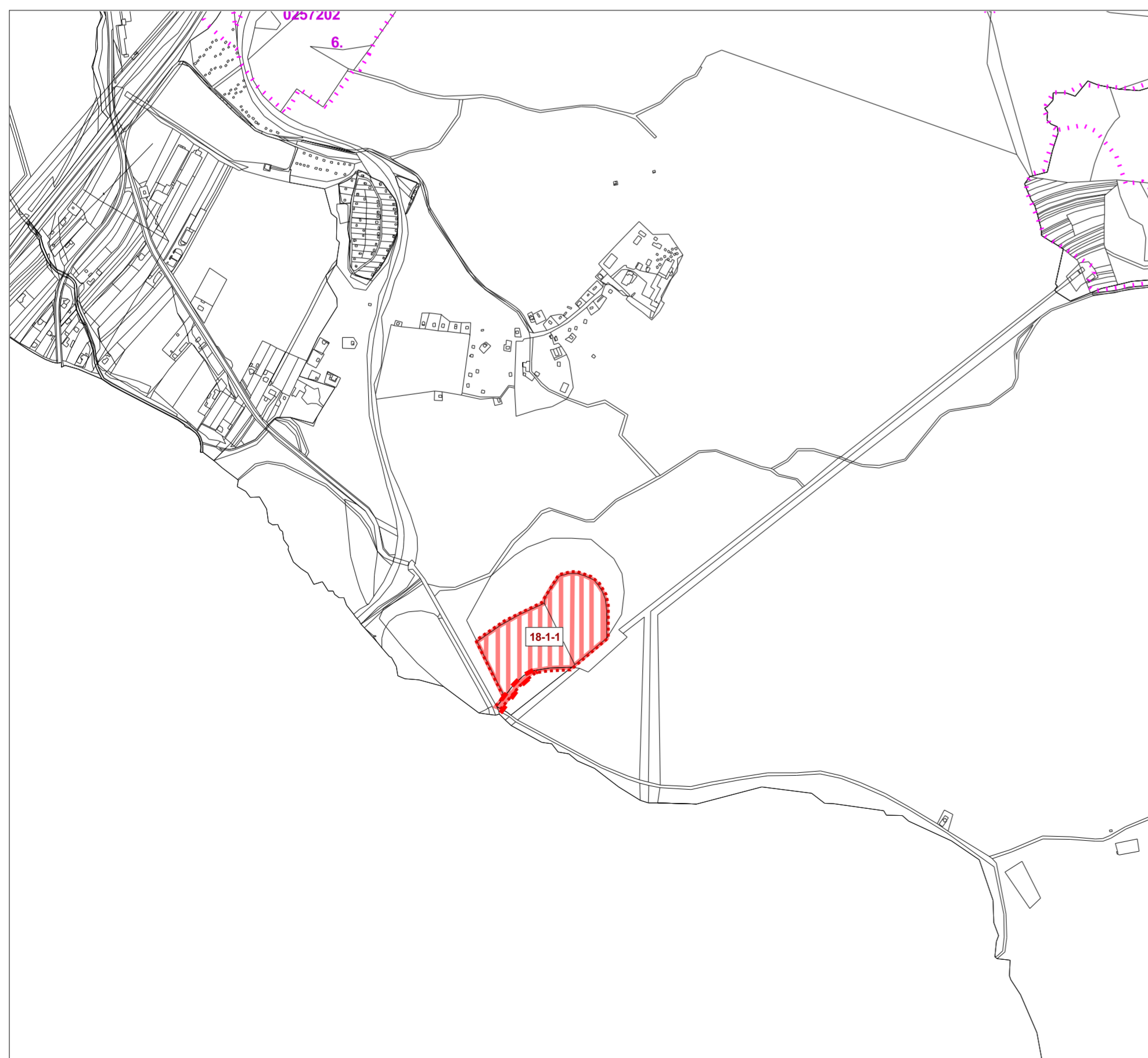
ÚZEMNÝ PLÁN MESTA PRIEVIDZA

ZMENY A DOPLNKY č. 12

PERSPEKTÍVNE POUŽITIE PPF A LPF NA NEPOĽNOHOSPODÁRSKE ÚČELY - NÁLOŽKA



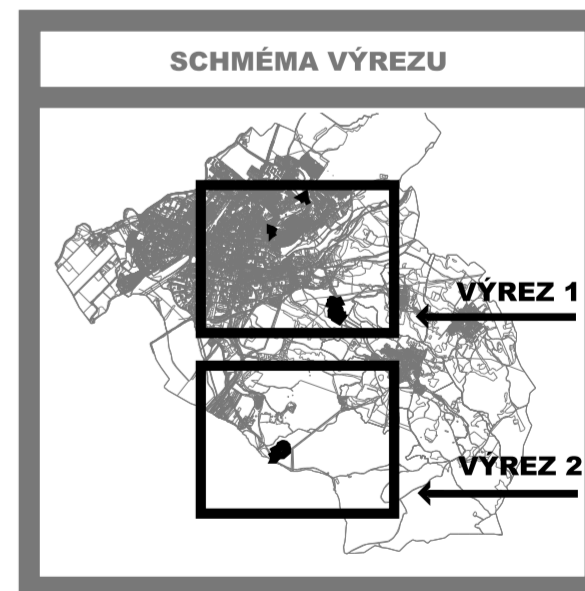
VÝREZ 1



VÝREZ 2

ZMENY A DOPLNKY č. 12

STAV	NÁVRH	VÝHLAD	
			HRANICE ZASTAVANÉHO ÚZEMIA
			HRANICE BPEJ, OZNAČENIE KÓDU A SKUPINY
			HRANICA LOKALITY PREDPOKLADANÉHO ODŇATIA POĽNOHOSPODÁRSKEJ PODY Z PPF
			HRANICA LOKALITY PREDPOKLADANÉHO ODŇATIA POĽNOHOSPODÁRSKEJ PODY Z LPF
			ROZVOJOVÉ PLOCHY, OZNAČENIE
			PLOCHY PARKOVEJ ZELENE



SADA č.	VÝKRES č. 7	MIERKA 1 : 10 000		
---------	-----------------------	----------------------	--	--

HL. RIEŠITEL : ING. ARCH. GABRIEL SZALAY ZÁKAZKA č. : 02 07/2010
 RIEŠITEL' : ING. IGOR KMEŤ ETAPA : NÁVRH
 VYPRACOVAL : ING. IGOR KMEŤ DÁTUM : 09 2010



OBSTARÁVATEĽ : MESTO PRIEVIDZA



ÚZEMNÝ PLÁN MESTA PRIEVIDZA

ZMENY A DOPLNKY č. 12 - NÁVRH

OBSAH VÝKRESU : PERSPEKTÍVNE POUŽITIE PPF A LPF
 NA NEPOĽNOHOSPODÁRSKE ÚČELY - NÁLOŽKA